

Chemin Rural N°40
Cession partiel au riverain

Echelle : 1/200


GEOMETRE-EXPERT
CONSEILLER VALORISER GARANTIR


FOND DE PLAN D'ADRESSE
LE 07 SEPTEMBRE 2022
PAR LE CABINET FORTEAU-FAISANT
GEOMETRES-EXPERTS A ANET

COORDONNEES RATTACHEES AU RGF 93 CC49









NOTA :

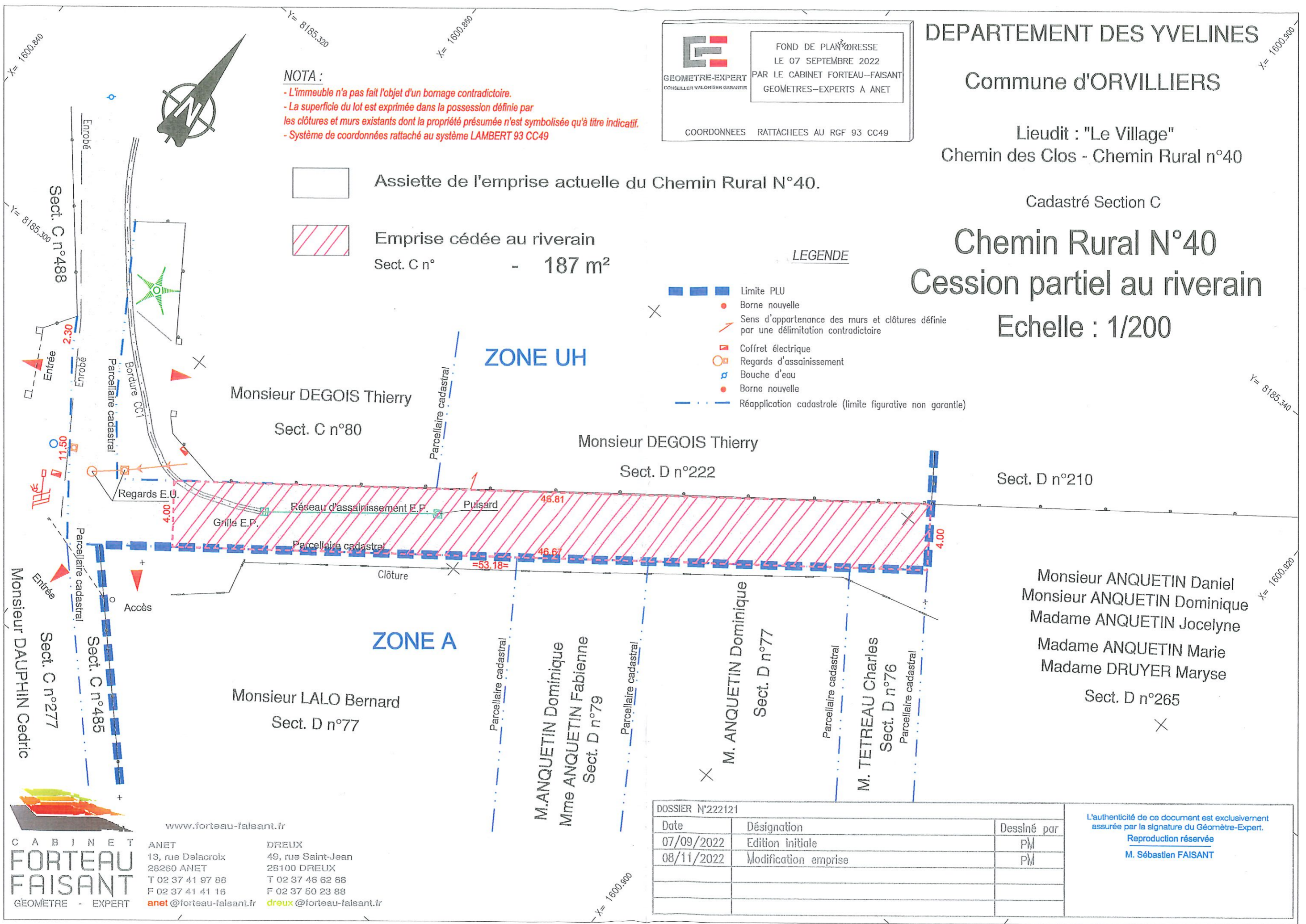
- L'immeuble n'a pas fait l'objet d'un bormage contradictoire.
- La superficie du lot est exprimée dans la possession définie par les clôtures et murs existants dont la propriété présumée n'est symbolisée qu'à titre indicatif.
- Système de coordonnées rattaché au système LAMBERT 93 CC49

 Assiette de l'emprise actuelle du Chemin Rural N°40.

 Emprise cédée au riverain
Sect. C n° - 187 m²

LEGENDE

-  Limite PLU
-  Borne nouvelle
-  Sens d'appartenance des murs et clôtures définie par une délimitation contradictoire
-  Coffret électrique
-  Regards d'assainissement
-  Bouche d'eau
-  Borne nouvelle
-  Réapplication cadastrale (limite figurative non garantie)



CABINET FORTEAU FAISANT
GÉOMETRE - EXPERT

www.forteau-faisant.fr

ANET
13, rue Delacroix
28260 ANET
T 02 37 41 97 88
F 02 37 41 41 16
anet@forteau-faisant.fr

DREUX
49, rue Saint-Jean
28100 DREUX
T 02 37 46 62 68
F 02 37 50 23 88
dreux@forteau-faisant.fr

DOSSIER N°222121

Date	Désignation	Dessiné par
07/09/2022	Edition initiale	PM
08/11/2022	Modification emprise	PM

L'authenticité de ce document est exclusivement assurée par la signature du Géomètre-Expert.
Reproduction réservée
M. Sébastien FAISANT